







ЛЕГЕНДА

-  Граница обухвата плана детаљне регулације
-  Граница катастарске парцеле
- ПОВРШИНА ЈАВНЕ НАМЕНЕ**
-  Саобраћајне површина
- ПОВРШИНА ОСТАЛЕ НАМЕНЕ**
-  Породично становање
-  Неизграђено земљиште
-  Површине под водом

Напомена: Граница обухвата плана и грађевинског подручја се поклапају.

Наручилац и носилац израде плана:
ОПШТИНА ГОЛУБАЦ, ОПШТИНСКА УПРАВА
 ул. Цара Лазара бр.15, 12 223 Голубац

Обрађивач плана:
"АРХИПЛАН" ДОО
 ул. Кнез Микила бр.66
АРАНЂЕЛОВАЦ








Назив плана:
ПЛАН ДЕТАЉНЕ РЕГУЛАЦИЈЕ
"Доња Марина" у Голупцу

Назив листа: _____ Размера: **1:500** Лист број: **2**

Постојећа намена површина у оквиру планског обухвата
 Датум: **15. Мај, 2021 год.**

Руководилац израде:
одговорни урбаниста: дипл.инж.арх. Драгана Бига (200001503)

- Легенда**
-  granice parcele (plansko stawe)
 -  faktičko stawe
 -  granice obale marine
 -  betonski stub-bandera
 -  kota terena